ESTACIONAMIENTO



NODO A: ARTICULACION PRIMARIA

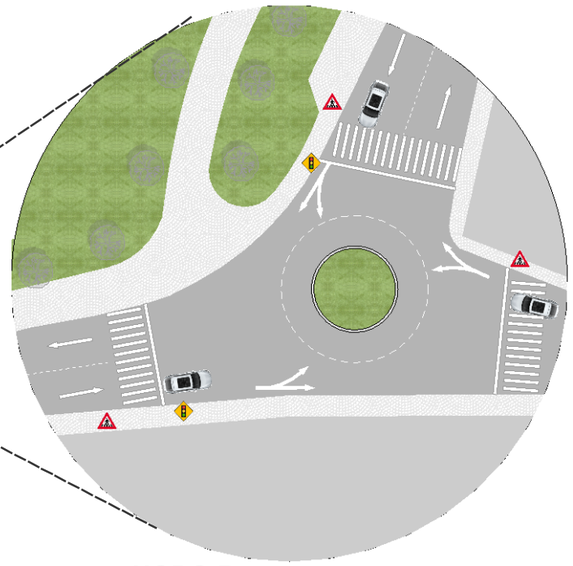

NODO C: ARTICULACION SECUNDARIA

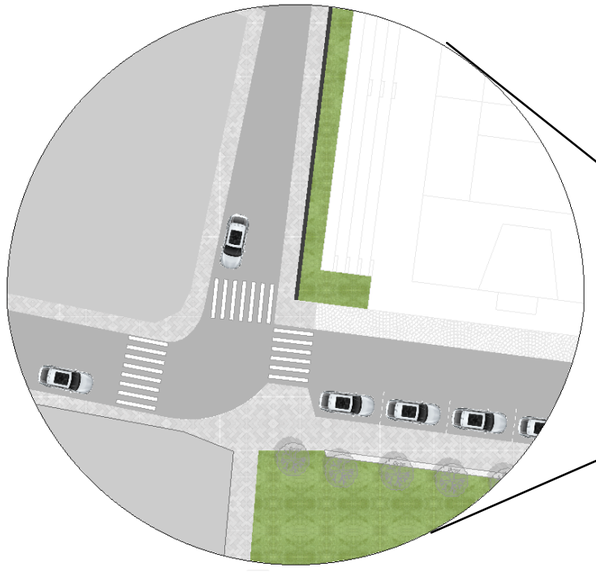

NODO B: ARTICULACION SECUNDARIA

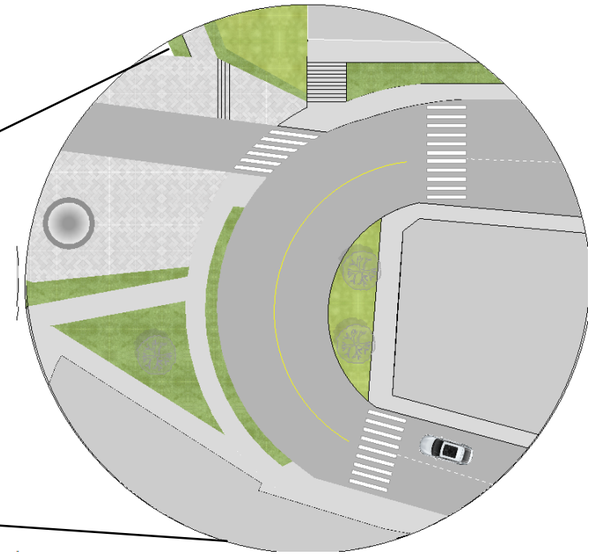

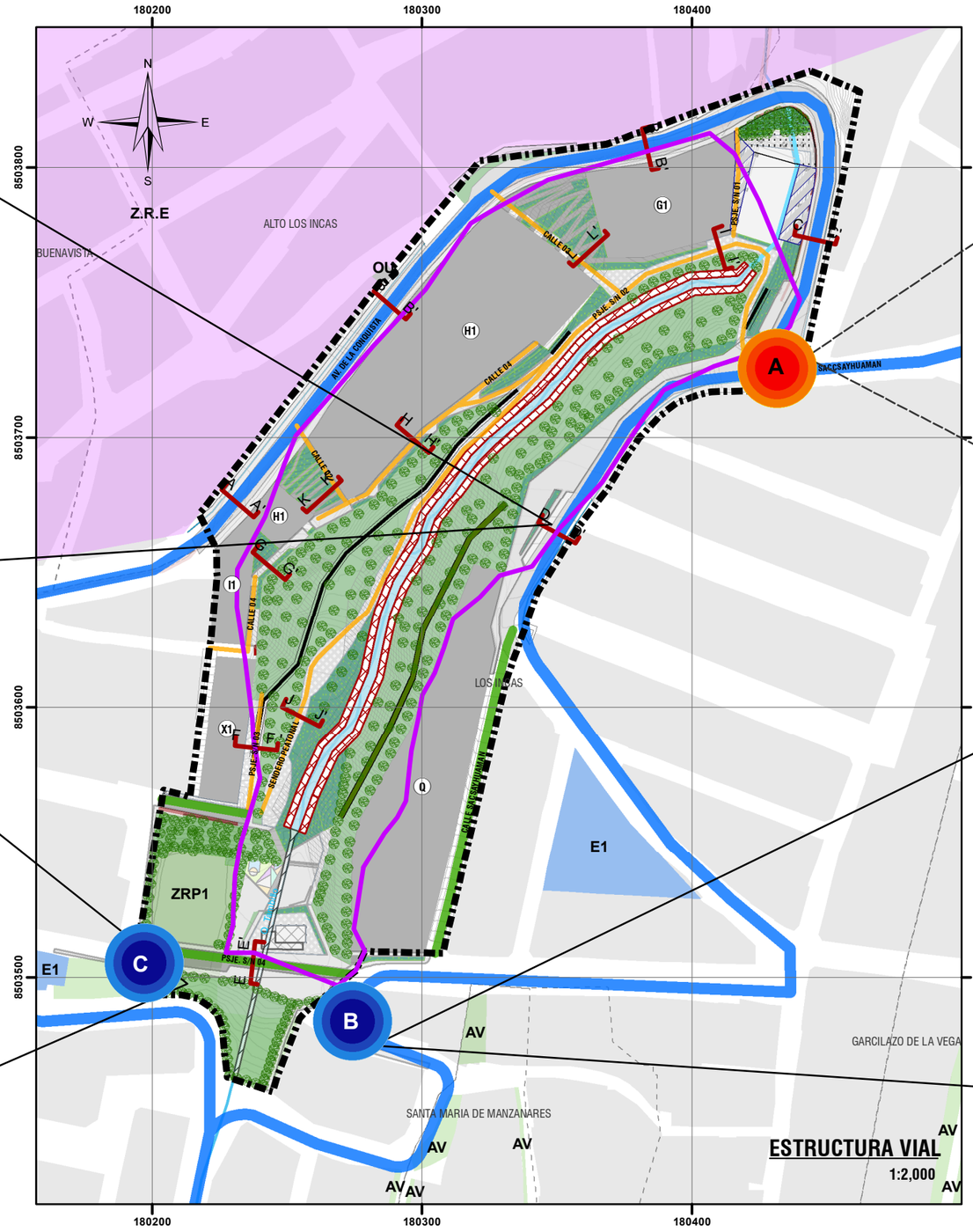

UBICACIÓN DISTRITAL

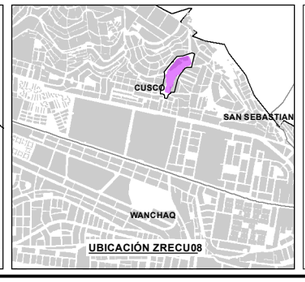

UBICACIÓN ZRECU08

LEYENDA

- ZONA DE REGLAMENTACION ESPECIAL
- AMBITO DE ESTUDIO
- AGRUPACIONES URBANAS
- MANZANAS ENTORNO URBANO
- ZONA DE PROTECCIÓN AMBIENTAL
- BORDE URBANO
- CAMINOS REGISTRADOS 2002
- CURVAS DE NIVEL
- RED HÍDRICA

APORTES EQUIPAMIENTO URBANO

- E1 EDUCACIÓN BASICA
- E3 EDUCACIÓN ESPECIAL
- H0 SALUD OTROS
- OU OTROS USOS
- ZRP1 RECREACIÓN PLAZAS
- AV AREA VERDE
- ZONA DE REGLAM ESPECIAL

JERARQUIA

- VIA URBANA COLECTORA
- LOCAL
- PASAJE
- NODO DE ARTICULACION PRIMARIA
- NODO DE ARTICULACION SECUNDARIA

PROPUESTA ESTRUCTURAL

- MURO DE CONTENCIÓN DE C. ARMADO
- MURO DE CONTENCIÓN CON GAVIONES
- MURO DE CONTENCIÓN TIPO TRIBUNA
- BANQUETA
- CONFORMACION DE LA SUPERFICIE DEL TERRENO
- PERFILADO
- RECONSTRUCCIÓN DE CANAL EXISTENTE
- CANAL EXISTENTE

ESCALA GRÁFICA

0 25 50 100 M

N W E S

SISTEMA DE COORDENADAS:
WGS 1984 UTM Zone 19S
Projection: Transverse Mercator
Datum: WGS 1984
False Easting: 500,000.0000
False Northing: 10,000,000.0000
Central Meridian: -69.0000
Scale Factor: 0.9996
Latitude Of Origin: 0.0000
Units: Meter

MUNICIPALIDAD PROVINCIAL DE CUSCO

GERENCIA DE DESARROLLO URBANO Y RURAL

PLAN ESPECIFICO ZRECU08

PROYECTO: "MEJORAMIENTO Y RECUPERACIÓN DE LAS CONDICIONES DE HABITABILIDAD URBANA EN 41 ZONAS DE REGLAMENTACIÓN ESPECIAL DE LA PROVINCIA DE CUSCO"

MAPA: ESTRUCTUR VIAL Y NODOS DE CONFLICTO

AGRUPACIONES Y/O SECTOR: APV. LOS INCAS-QUEBRADA TAMBILLO

CODIGO: MD-FC 02-D

FUENTE:
- INEI
- PDM CUSCO - SGOTP
- PDU CUSCO - SGOTP
- LEVANTAMIENTO TOPOGRÁFICO 41 ZRE
- FICHAS TECNICAS 41 ZRE
- HABILITACIONES URBANAS

UBICACIÓN:
REGION : CUSCO
PROVINCIA: CUSCO
DISTRITO : CUSCO

ELABORADO POR: EQUIPO TECNICO PM412RE

LOS LÍMITES DISTRITALES SON REFERENCIALES
Ley N° 27795 (Sta Disposición Transitoria)

ESCALA: 1:2,000

ABRIL - 2022